
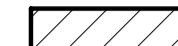








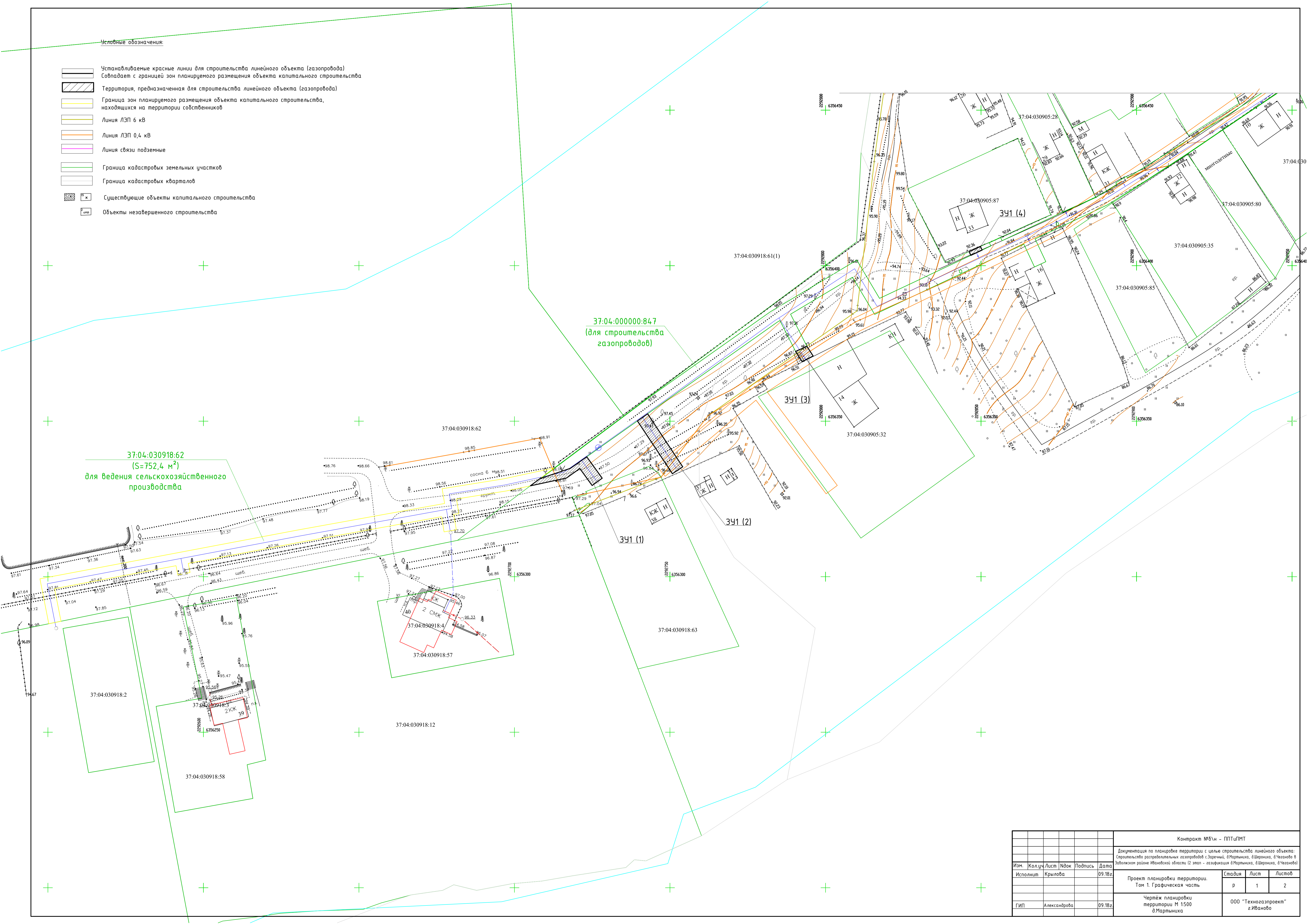


Условные обозначения:

-  Устанавливаемые красные линии для строительства линейного объекта (газопровода)
Совпадает с границей зон планируемого размещения объекта капитального строительства
-  Территория, предназначенная для строительства линейного объекта (газопровода)
-  Граница зон планируемого размещения объекта капитального строительства, находящихся на территории собственников
-  Линия ЛЭП 6 кВ
-  Линия ЛЭП 0,4 кВ
-  Линия связи подземные
-  Граница кадастровых земельных участков
-  Граница кадастровых кварталов
-  Существующие объекты капитального строительства
-  Объекты незавершенного строительства



37:04:030918:62
(S=752,4 м²)
для ведения сельскохозяйственного
производства

37:04:000000:847
(для строительства
газопроводов)

Контракт №Б/н - ППУПМТ					
Документация по планировке территории с целью строительства линейного объекта; Строительство распределительных газопроводов с.Заречный, д.Мартышка, д.Шерониха, д.Чеганово в Заволжском районе Ивановской области (2 этап - газификация д.Мартышка, д.Шерониха, д.Чеганово)					
Изм.	Кол.чч	Лист	№док	Подпись	Дата
Исполнит		Крылова			09.18г.
Проект планировки территории. Том 1. Графическая часть				Страница	Лист
				р	1
Чертёж планировки территории М 1:500 д.Мартышка				000 "Техногазпроект" г.Иваново	
ГИП		Александрова			09.18г.